






## 자전거하이킹(산악자전거)

	<p>📍 주소 오곡면 기차마을로 232</p> <p>☎ 전화 -</p> <p>❤ 추천 2</p>
	<p>이용시간 정보없음</p> <p>휴무일 연중무휴</p> <p>이용요금 무료</p> <p>주차시설 없음</p> <p>장애인시설 없음</p>
<p>관심여행담기 <input type="button" value="추천하기"/></p>	

천혜의 자연경관을 가진 섬진강과 보성강변의 아름다운 도로와 경치좋은 산길(임도)를 따라 달려볼 수 있는 코스입니다. 에코레일(Eco-Rail)자전거 열차를 통해 전국의 동호인들이 찾고 있습니다.

[코스정보]

- 제1코스 전문가용 : 36km(3시간 30분)

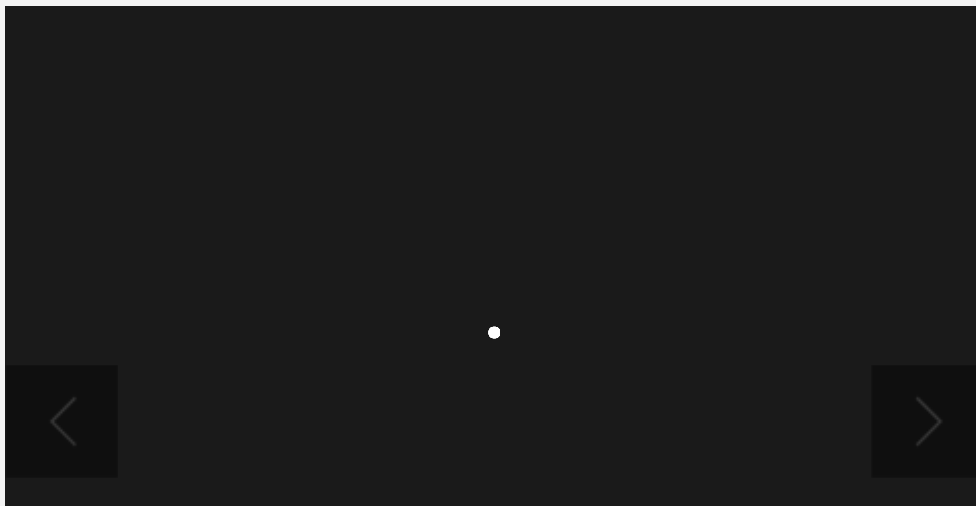
섬진강기차마을 → 고달교 → 마천목장군도깨비살 → 가정역 → 봉조마을 → 임도 → 통점재 → 미산사거리 → 섬진강기차마을

- 제2코스 일반인용 : 68km(7시간)

섬진강기차마을 → 고달교 → 마천목장군도깨비살 → 압록유원지 → 보성강 임도 → 태안교 → 태평마을 → 신흥마을 → 구성저수지 → 섬진강기차마을

- 가볼만한 코스

태안교 → 섬진강문화학교 → 태안사






## 위치 및 주변정보(주변10km이내)



- 전체
- 관광지
- 음식
- 숙박




★ 자전거하이킹(산악자전거)

📍 오곡면 기차마을로 232

📞 정보없음

- 자세히보기
- 관심콘텐츠 담기





---

COPYRIGHT © GOKSEONG-GUN. ALL RIGHTS RESERVED.

# ***Web Contents***

