



 **곡성군**
GOKSEONG COUNTY

곡성당동리산성 (谷城 堂洞里山城)




주소 곡성군 죽곡면 당동리 산 12
 전화 -
 추천 0

이용시간 연중개방
 휴무일 연중무휴
 이용요금 무료
 주차시설 없음
 장애인시설 없음

관심여행담기

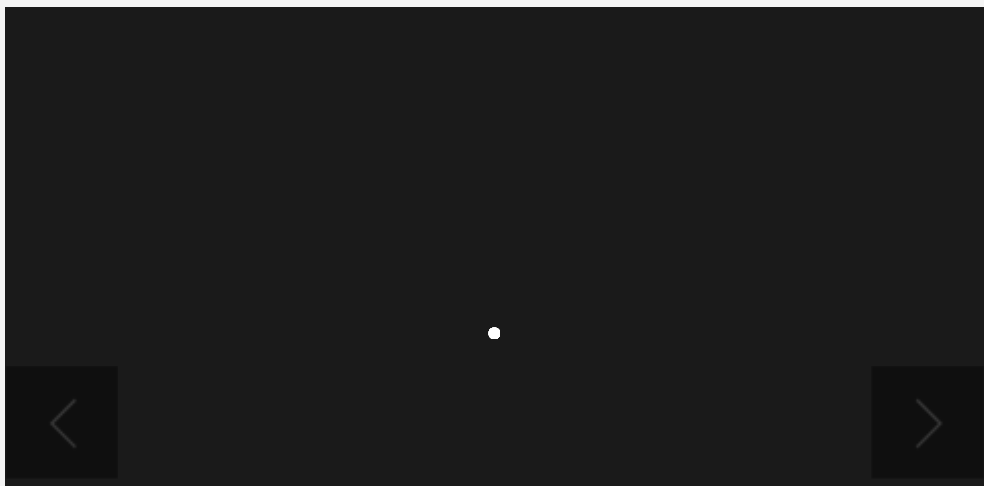
추천하기



문화유산지정번호	지정일	시대	규모
지방기념물 제236호	2006.12.27	백제	길이 647m

당동은 죽곡면의 남서부에 있는 마을로 예봉을 등지고 있고, 남쪽에는 보성강이 크게 곡류하면서 형성된 평지가 펼쳐져 있다. 당동리성은 죽곡의 당동리와 석곡의 능파리의 경계지점인 예봉과 그 남쪽에 있는 구릉의 능선상에 있다. 당동리성은 석성으로 성벽의 대부분은 붕괴되었고 내부에는 와편이 산재되어 있다. 남쪽 중앙부에는 우물터와 망태터가 있고, 북서쪽 모서리 성벽은 민묘의 호석으로 이용되고 있다. 성벽은 남쪽에 비해 북쪽이 잘 남아 있는데 가장 잘 남아있는 부분은 폭 5m 높이 10m이고 그 둘레는 약 500m 정도이다.

※ 본 저작물은 국가문화유산포털에서 작성하여 공공누리 제1유형으로 개방한 문화재검색을 이용하였으며, 해당 저작물은 '문화재청 국가문화유산포털, <http://www.heritage.go.kr>'에서 무료로 다운받으실 수 있습니다.







위치 및 주변정보(주변10km이내)



- 전체
- 관광지
- 음식
- 숙박



★ 곡성당동리산성 (谷城 堂洞里山城)

📍 곡성군 죽곡면 당동리 산 12

📞 정보없음

자세히보기 관심콘텐츠 담기



목록으로

COPYRIGHT © GOKSEONG-GUN. ALL RIGHTS RESERVED.

(<http://www.gokseong.go.kr/tour>)

Web Contents

