



 **곡성군**
GOKSEONG COUNTY

봉두산



📍 주소 곡성군 죽곡면 원달리 산 18-1
 ☎ 전화 061-360-8780
 ❤️ 추천 2

이용시간 연중개방
 휴무일 연중무휴
 이용요금 무료
 주차시설 없음
 장애인시설 없음

관심여행담기

추천하기

위치 : 죽곡면~순천 황전
 높이 : 735.7m

천년사찰 구산선문 태안사 품은 명산.

지형도에는 봉두산이라 표기돼 있지만, 이 산 안에 깃든 태안사 일주문 현역에는 桐裏山(동리산) 泰安寺(태안사)라 되어 있다. 산이름이 언제 바뀌었는지는 몰라도 두 이름에 연관이 전혀 없는 것은 아니다. 봉황이 서식하는 나무가 오동나무이고 태안사가 자리잡은 곳을 둘러싼 주변 산세가 오동나무 줄기 속처럼 아늑해서 동리산이라 불렀으며 둘러싼 주변 산세의 최고점을 봉황의 머리 즉 봉두산이라 불렀을 가능성이 없지 않다.

봉두산 주변에는 곡성 특유의 내륙산지를 이루고 있어 정상에 올라서면 순천쪽 향학리의 작은 들판을 제외하고 주변 조망이 온통 산뿐이다. 남서쪽으로 삼산과 희야산 능선 넘어로 모후산이 오목하고 북서쪽으로는 통명산 넘어 무등산까지 시야가 트인다. 동쪽으로는 등주리봉과 자라봉, 그리고 지리산이 장막을 치고 있다.

이러한 내륙산지 조망이 산행의 맛으로는 제일이지만 봉두산은 태안사 여행에 초점을 맞추어도 좋을 산이다. 곡성~구례 간 17번 국도 상 압록(보성강이 섬진강에 합류하는 곳)에서 18번 국도쪽(서쪽)으로 방향을 틀면 마치 히말라야의 한 거대한 협곡에 들어선 듯한 기분이 들고 약 4km정도 강변 도로를 따라 산모퉁이를 돌아들면 태안사로 드는 다리가 나온다. 이 다리를 건너 약 5km 가면 태안사 입구에 닿는데, 강변을 따라 난 도로에 차량통행도 뜸해 드라이브코스도 일품이다.

장승 한 쌍과 거대한 느티나무가 서 있는 입구서부터 다시 협곡을 비집고 낸 비포장길을 따라 들어서면 자유교 넘어 주차장이 마련돼 있다. 여기에 차를 놓고 정심교, 반야교, 해탈교를 건너 능파각에 이르는 길은 호젓하기 그지없고, 봄이면 벚꽃이 터널을 이룬다. 능파각은 계곡에 걸쳐 지은 고색창연한 다리겸 정자다. 경찰총훈탑이 나오면 태안사는 바로 그 위 넓은 터에 자리잡고 있다.

[코스 가이드]

봉두산 산행은 태안사를 기점으로 산을 한 바퀴 도는 것이 가장 무난하다. 즉 경찰총훈탑~계곡~안부~서릉~서릉~정상~남릉~태안사 코스로 약 4시간이 소요된다. 이 일주 코스가 약하다고 생각되는 사람은 산릉 넘어 하한리나 고치리에서 출발하면 된다. 순천쪽에서도 진입할 수 있겠지만 계곡들이 너무 드러나 있어 그윽한 맛을 즐기기에선 곡성쪽보다 조금 모자란다.

태안사 기점 일주산행 코스는 계곡은 그다지 가파르지 않고 안부에 올라서는 데 약 30분 걸린다. 안부에 올라서면 오른쪽(동쪽)으로 방향을 틀어 줄곧 서릉을 따라 오른다. 능선은 다소 가파른 구간이 길게 나타나지만 1시간 이상 소요되지는 않는다. 온통 잡목숲길이다.

정상은 비좁고 잡목숲에 가려 전망이 좋지 않다. 남릉으로 조금 내려서면 전망대 바위가 있으므로 여기서 조망을 즐긴다. 약 5분 정도 더 내려서면 능선분기점에 닿는데 여기서 오른쪽(남서쪽)능선길로 들어선다. 도중에 무덤을 만나고, 약 10분 정도 내려서면 신송경 장군단으

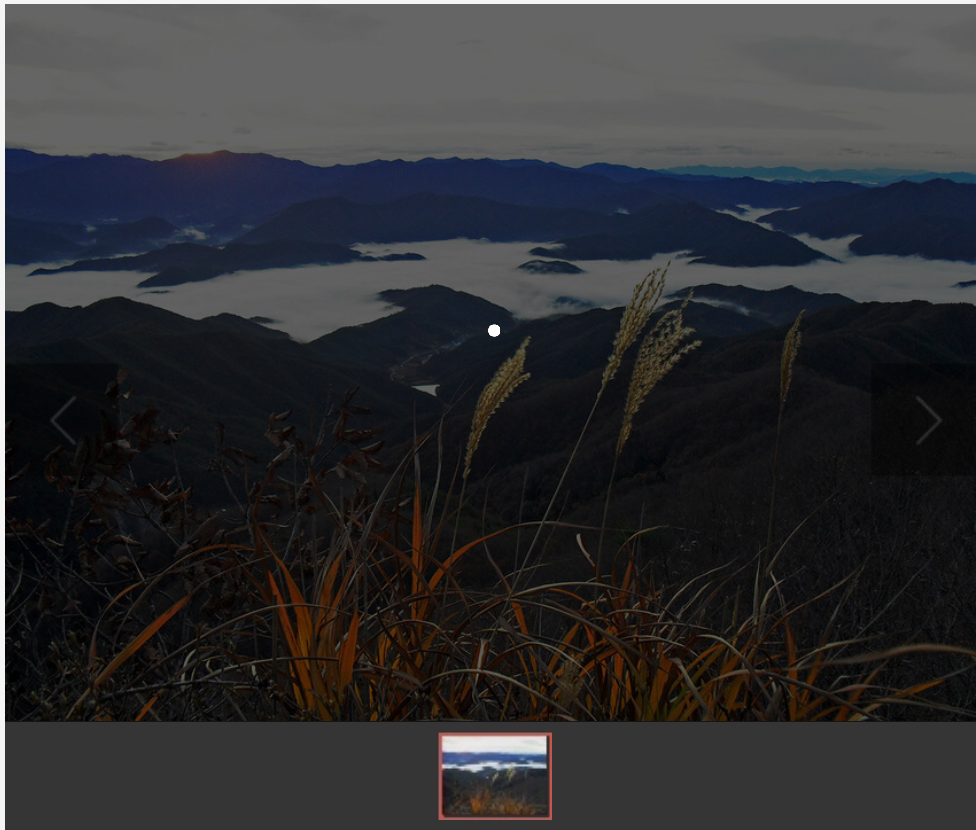
로 내려서는 길이 뚜렷하게 오른쪽 계곡 사면으로 나왔다. 이 계곡으로 내려서면 선원이 있는 태안사 내원으로 들어서게 된다(태안사에는 선객이 항상 10~20명 상주하고 있으므로 이방인의 방해를 원하지 않음). 이 계곡을 타고 내려서지 말고 능선을 조금 더 타고 다음 계곡으로 하산한다.

하한리 코스는 상한 마을까지 차로 들어서서 북봉을 거쳐 정상으로 오르는 코스로 상한 마을에서 약 2시간 30분~3시간 소요된다. 상한 마을에서 북봉 북서릉으로 오르는 길은 두 가닥. 폐교가 있는 마을 건너편 산허리로 난 농로를 따라 북서릉을 넘어서서 고치리에서 올라오는 계곡길과 만나 계속 계곡을 타고 북봉과 정상 사이 안부로 올라서는 방법과 폐교에서 계속 주계곡을 따라 난 농로를 타고 오르다가 농로가 끝나기 직전에 주계곡을 건너 북서릉의 한 지계곡으로 들어서서 능선에 붙은 다음 능선을 따라 북봉에 이른 후 정상으로 잇는 방법이 있다.

북봉 북서릉에는 공터와 무덤이 번갈아 나타나며 계단식으로 세 번 고도를 높인다. 북봉에 올라서면 오른쪽(남서쪽)으로 방향을 틀어 안부로 내려선다. 안부 직전 오른쪽 사면에 잘 닦인 무덤이 하나 있다. 안부에서 작은 바위를 지나 가파른 능선을 오르면 바로 정상이다. 정상에서는 앞서 설명한 서릉 코스나 남릉 코스를 타고 하산한다.

[주요등산로 - 죽곡면 원달리 접근코스]

- 제1코스(3시간 소요) : 태안사 - 외사리재 - 봉두산 - 절재 - 고치리
- 제2코스(3시간 소요) : 상한리 - 절재 - 봉두산 - 외사리재 - 태안사
- 제3코스(3시간 소요) : 태안사 - 외사리재 - 봉두산 - 절재 - 경찰총흔담



위치 및 주변정보(주변10km이내)




전체

관광지

음식

숙박




★ 봉두산

📍 곡성군 죽곡면 원달리 산 18-1

☎ 061-360-8780

자세히보기

관심콘텐츠 담기



📍 봉두산 : 곡성군 죽곡면 원달리 산 18-

📍 대중교통길찾기

1

목록으로

Web Contents

