






신송겸장군길(대항강둘레길)



 주소 곡성군 목사동면 평리 416-10
 전화 -
 추천 3

이용시간 정보없음
 휴무일 연중무휴
 이용요금 무료
 주차시설 없음
 장애인시설 없음

관심여행담기

추천하기

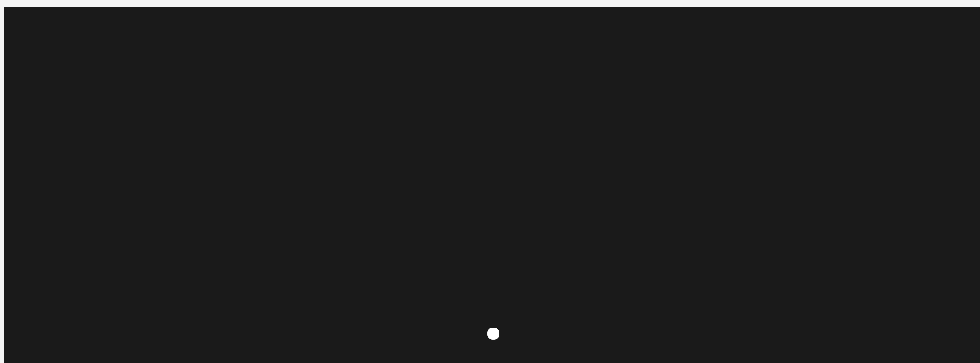
신송겸 장군이 태어난 곳을 기려 신송겸 장군길로 도로명이 붙여졌다. 이 길은 압록에서 태평리 삼거리까지 이어지는데, 주변에 강변과 숲길, 옛날 시골길을 만날 수 있다. 길이 평탄하고 경사가 완만해 노약자도 걷기에 편하다. 전체거리 13km이며, 총 4시간30분이 소요된다. 일반 여행자들이 중간 경유지 대항강 출렁다리를 건너 1시간 남짓 짧은 트레킹을 경험해 볼 것을 추천한다. 압록유원지에서 평리삼거리까지 총 13km, 3구간으로 이루어진 신송겸장군길은 고려 왕건을 대신하여 전사한 장군이 젊은 시절 무예를 기르고 용마를 타고 다닌 곳으로 곳곳에 장군의 숨은 이야기와 편안한 휴식을 즐길 수 있는 장소가 가득한 트레킹코스이다. 왕건 고려 창업의 일등 공신 신송겸 장군은 원래 대항강변 마을 용사리에서 태어났다. 그래서 대항강 남쪽 기슭 숲길과 강변을 따라 나 있는 둘레길 명칭을 신송겸 장군길이라 한다. 한적하고 그늘이 많아서 여름에 걷기에 더할 나위 없이 좋은 둘레길이다.

[여행정보]

- 태평리 삼거리 : 곡성군 목사동면 평리 590-21
- 죽곡 출렁다리 : 곡성군 죽곡면 태평리 412-4
- 압록 유원지 : 곡성군 죽곡면 섬진강로 1012

[코스정보]

- 신송겸장군길 쉼터 : 대항강출렁다리 ~ 평리삼거리 (3.5km, 1시간)
- 신송겸장군길 강길 : 태안교 ~ 대항강출렁다리 (3.5km, 2시간)
- 신송겸장군길 숲길 : 압록유원지 ~ 태안교 (6km, 2시간 30분)





위치 및 주변정보(주변10km이내)

전체

관광지

음식

숙박



★ 신승검장군길(대항강돌레길)

📍 곡성군 목사동면 평리 416-10

📞 정보없음

자세히보기

관심콘텐츠 담기

📍 신승검장군길(대항강돌레길) : 곡성군 목사동면 평리 416-

📍 대중교통길찾기

10

목록으로

COPYRIGHT © GOKSEONG-GUN. ALL RIGHTS RESERVED.

(<http://www.gokseong.go.kr/tour>)

Web Contents

