






## 설산

	<p><b>주소</b> 곡성군 옥과면 설옥리 산 256-1</p> <p><b>전화</b> 061-360-8780</p> <p><b>추천</b> 1</p>
	<p><b>이용시간</b> 연중개방</p> <p><b>휴무일</b> 연중무휴</p> <p><b>이용요금</b> 무료</p> <p><b>주차시설</b> 없음</p> <p><b>장애인시설</b> 없음</p>
<p><a href="#">관심여행담기</a> <a href="#">추천하기</a></p>	

해발 522.6m의 설산은 산 정상에 하얀 규암이 멀리서 바라보면 눈처럼 하얗게 보여 설산(雪山)이라 불리어 지고 괴일봉에 걸린 눈부신 황혼은 곡성 8경에 속한다.


설옥리 목동마을을 지나 임도를 따라 10여분 정도 올라가면 설산 수도암이 품안에 아담하게 들어 앉아 있다. 설산 수도암은 신라시대 설두 화상이 수도한 곳으로 전해지며 그 당시 건물은 없었고 1928년 임공덕보살이 창건한 건물이 지금까지 전해오고 있는 작은 암자이다. 수도암 앞 마당에는 지방문화재 자료 제84호로 지정된 잣나무가 있는데 잣나무는 수령이 200년 정도 된다고 한다.


설산을 오르면 수도암 뒷편 산길을 따라 20분 오르다 보면 커다란 두개의 바위가 수문장처럼 좌우로 나란히 서 있고 그 사이를 약간 내려 가면 헬기장과 야유통이 나타난다.

등산코스로 잘 알려진 설산은 헬기장에서 조금 올라 설산 정상에 이르면 책을 층층히 쌓아 놓은 것 같은 맞은편의 괴일산 기암괴석이 웅장하게 한눈에 들어오고 옥과방면의 울창한 산들이 마치 군대에서 일렬로 도열해 있는 듯하며 담아쪽을 바라다보면 날씨가 좋을 때는 멀리 광주 무등산까지 보이며 전북 순창군 풍산면 전체가 내려다 보이는 설산은 사시사철 소풍객과 등산객의 발길이 끊이지 않고 있다.

[주요등산로]

- 제1코스(2시간 30분 소요) : 수도암 - 설산 - 괴일봉 - 설옥관광농원
- 제2코스(3시간 20분 소요) : 성륜사 - 설산 - 수도암





## 위치 및 주변정보(주변10km이내)

+

전체

관광지

음식

숙박

-



★ 설산

📍 곡성군 옥과면 설옥리 산 256-1

☎ 061-360-8780

자세히보기

관심콘텐츠 담기

📍 설산 : 곡성군 옥과면 설옥리 산 256-

📍 대중교통길찾기

1

목록으로

COPYRIGHT © GOKSEONG-GUN. ALL RIGHTS RESERVED.

(<http://www.gokseong.go.kr/tour>)

# ***Web Contents***

